

Boucle de Ballancourt-sur-Essonne



Randonnée n°5488202

Une randonnée proposée par Manatex

Parcours entre ville, champs et forêt au cours duquel vous aurez l'occasion de découvrir quelques points d'intérêt de la commune de Ballancourt-sur-Essonne.

Durée :	3h35	Difficulté :	Moyenne
Distance :	11.21km	Retour point de départ :	Oui
Dénivelé positif :	121m	Activité :	A pied
Dénivelé négatif :	128m		
Point haut :	150m	Commune :	Ballancourt-sur-Essonne (91610)
Point bas :	53m		

Description

Se garer devant le Château du Saussay en respectant la signalisation locale.

N.B. Entre les points (D/A) et (3), tous les chemins empruntés ne figurent pas sur la carte IGN mais ils sont présents sur la carte OSM.

(D/A) Prendre la large allée qui fait face à l'entrée du château. Traverser l'Allée du Château (c'est son nom) et obliquer à gauche, toujours en montant. Peu après, faire un droite-gauche et s'orienter au Nord-Ouest.

(1) À la fin de la montée, tourner à droite à 90° dans un petit chemin. Une vingtaine de mètres après, tourner encore à droite et passer devant un rocher gravé (pancarte verte sur un arbre). Continuer à monter en ignorant tous les départs sur la gauche. Laisser une cuve en béton sur la gauche puis entamer la descente. À la sortie du bois, aboutir à une place en triangle (monument aux morts).

(2) Emprunter la Rue Varache à droite. Traverser la Rue du Général de Gaulle et la suivre à droite sur une vingtaine de mètres. Juste avant le passage piétons, s'engager alors à gauche dans une sente entre deux maisons. Traverser une zone boisée. De nouveau dans un lotissement, tourner à droite sur un large chemin et passer sous la D191.

(3) Une cinquantaine de mètres après la sortie du tunnel, tourner à gauche en suivant l'itinéraire balisé en Jaune. Longer la D191 à main gauche. Tourner à droite au niveau des jardins familiaux et suivre les panneaux indicateurs "Les Roches du Père la Musique". À la première fourche, obliquer à gauche. À la seconde fourche, obliquer encore à gauche, en lisière de bois pendant une cinquantaine de mètres.

(4) Tourner alors à droite pour entrer dans le bois et entamer la montée des "Roches du Père la Musique". À la fin de l'ascension, obliquer à gauche et suivre le sentier qui serpente en sous-bois.

(5) À une patte d'oie (arbre marqué d'un point Jaune fluo), obliquer à gauche (Est).

(6) À la croisée de quatre chemins, suivre à droite le balisage Jaune. Au croisement situé à la sortie de la forêt, prendre un chemin en face (balisage Jaune), légèrement en biais sur la droite (Sud). Cheminer en lisière de bois, à main droite, et de champ, à main gauche. Plus loin, virer à droite puis à gauche avec le chemin qui demeure en lisière.

(7) Au croisement en T, tourner à droite et entrer dans le bois et continuer à suivre l'itinéraire balisé en Jaune. Au prochain

Points de passages

- D/A Château du Saussay**
N 48.519282° / E 2.374997° - alt. 66m - km 0
- 1 Bifurcation**
N 48.521358° / E 2.37625° - alt. 94m - km 0.33
- 2 Place en triangle**
N 48.520792° / E 2.382532° - alt. 79m - km 0.83
- 3 Bifurcation**
N 48.517996° / E 2.388529° - alt. 81m - km 1.48
- 4 Entrée dans un bois**
N 48.520796° / E 2.400642° - alt. 89m - km 2.59
- 5 Patte d'oie**
N 48.519879° / E 2.40555° - alt. 144m - km 3.01
- 6 Croisée de chemins**
N 48.520549° / E 2.412422° - alt. 142m - km 3.57
- 7 Croisement en T**
N 48.502781° / E 2.409169° - alt. 145m - km 5.86
- 8 Croisement**
N 48.498989° / E 2.384983° - alt. 69m - km 7.76
- 9 Intersection après le passage à niveau**
N 48.504555° / E 2.368327° - alt. 56m - km 9.15
- 10 Fourche - Essonne (rivière)**
N 48.509929° / E 2.369249° - alt. 56m - km 9.76
- 11 - Chapelle Saint-Blaise (Ballancourt-sur-Essonne)**
N 48.518046° / E 2.369105° - alt. 60m - km 10.72

- D/A Château du Saussay - Château du Saussay**
N 48.519282° / E 2.375003° - alt. 66m - km 11.21

croisement (cote 135), aller tout droit (laisser le balisage partir à gauche). Ignorer aussitôt un départ sur la droite et poursuivre à l'Ouest. Descendre sensiblement dans le bois et passer à gauche d'une sablière. Sortir du bois et descendre entre les champs.

(8) Au croisement, tourner à droite. Aller tout droit (Ouest-Nord-Ouest). Traverser la D191 **avec prudence (pas de passage protégé)** et suivre la petite route en face. Traverser la voie ferrée au passage à niveau.

(9) Tourner aussitôt à droite dans la Rue des Saussaies. Aller tout droit et longer à main gauche un étang bordé de cabanons.

(10) À la fourche, tenir la droite. Longer la voie ferrée à main droite. Plus loin, traverser de nouveau la voie ferrée à un passage à niveau. Virer alors à gauche et suivre une petite route.

(11) À l'intersection (ruines d'une ancienne chapelle sur la gauche), tourner à droite et longer le mur d'enceinte du parc du château du Saussay. Rejoindre ainsi le point de départ (**D/A**).

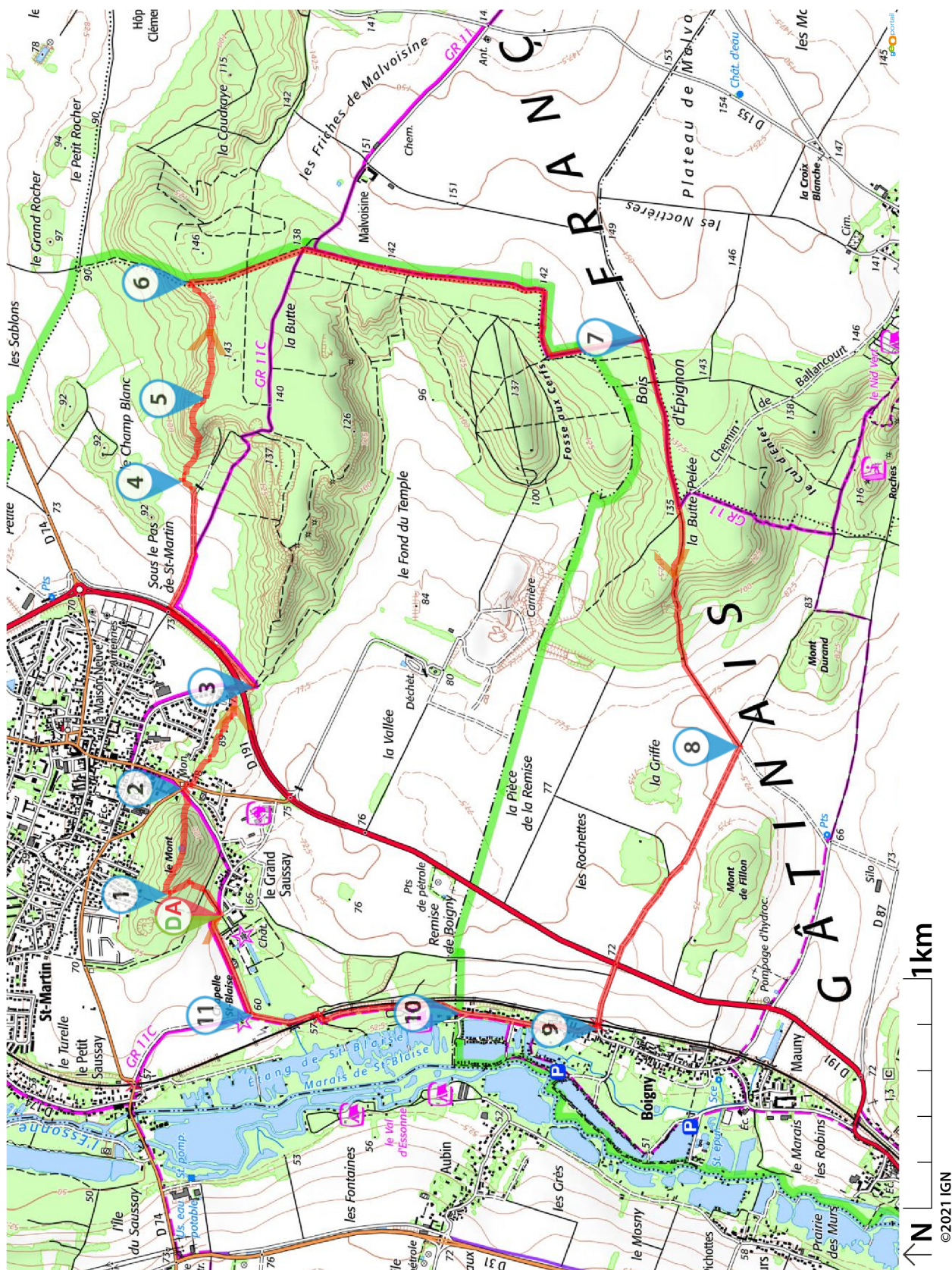
Informations pratiques

A proximité

Durant cette randonnée vous pouvez visiter le Château du Saussay et ses jardins (payant), faire une halte devant le panneau explicatif aux roches gravées du père la musique, admirer les cabanons au bord de l'étang en traversant le hameau de Boigny et voir les vestiges de la Chapelle Saint-Blaise (**attention à bien respecter les consignes sur place**).

Donnez-nous votre avis sur : <https://www.visorando.com/randonnee-boucle-de-ballancourt-sur-essonne/>

Téléchargez l'application Visorando pour suivre cette randonnée



Visorando et l'auteur de cette fiche ne pourront pas être tenus responsables en cas d'accident survenu sur ce circuit.



LA CHARTE

du *visorandonneur*

Préparation de sa randonnée



BIEN CHOISIR SA RANDONNÉE

en fonction de sa durée, et de sa difficulté, en fonction de ses compétences et de sa condition physique.



CONSULTER LA MÉTÉO

et se renseigner sur les particularités du site : neige, température, horaires et coefficient des marées, vent, risque d'incendie...



S'ÉQUIPER EN CONSÉQUENCE

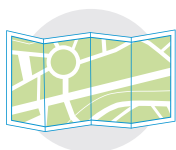
équipement particulier, moyen d'alerte, trousse à pharmacie, vêtements... et prendre de quoi boire et s'alimenter.



PRÉVENIR

au moins une personne du projet de randonnée.

Comportement pendant la randonnée



RESTER SUR LES SENTIERS

(sauf cas exceptionnel).




RESPECTER

les cultures et les prairies, ne pas cueillir ou ramasser les fruits.



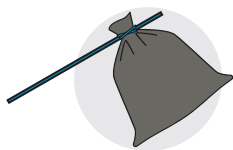
RESPECTER LES INTERDICTIONS

propres au site : ne pas cueillir, ne pas faire de feu, ne pas camper...



REFERMER

les clôtures et barrières après les avoir ouvertes, demeurer prudent en cas de troupeau et s'en écarter.



RAMENER SES DÉCHETS

ne pas laisser de traces de son passage.



ÊTRE DISCRET

respectueux et courtois vis à vis des autres usagers.



GARDER LA MAÎTRISE DE SON CHIEN

le tenir attaché, l'avoir auprès de soi à chaque croisement d'autres usagers, pouvoir le rappeler à tout moment. Randonner avec son chien est à proscrire en présence de troupeaux.



LA NATURE EST UN MILIEU VIVANT

qui évolue avec le temps, randonner c'est partir à l'aventure avec les risques qui y sont liés. Savoir renoncer et faire demi-tour est aussi un geste responsable.

Qu'il soit privé ou public, vous randonnez toujours sur un terrain ne vous appartenant pas, particulièrement s'il est privé, les propriétaires autorisent (généreusement, gracieusement ou aimablement) le passage.

Merci de ne pas poursuivre en justice en cas d'accident ceux chez qui vous randonnez au risque de se voir interdire ce loisir; mais vous pouvez signaler tout risque rencontré.